

Stígar í Árborg - 2022

TEIKNINGAHEFTI

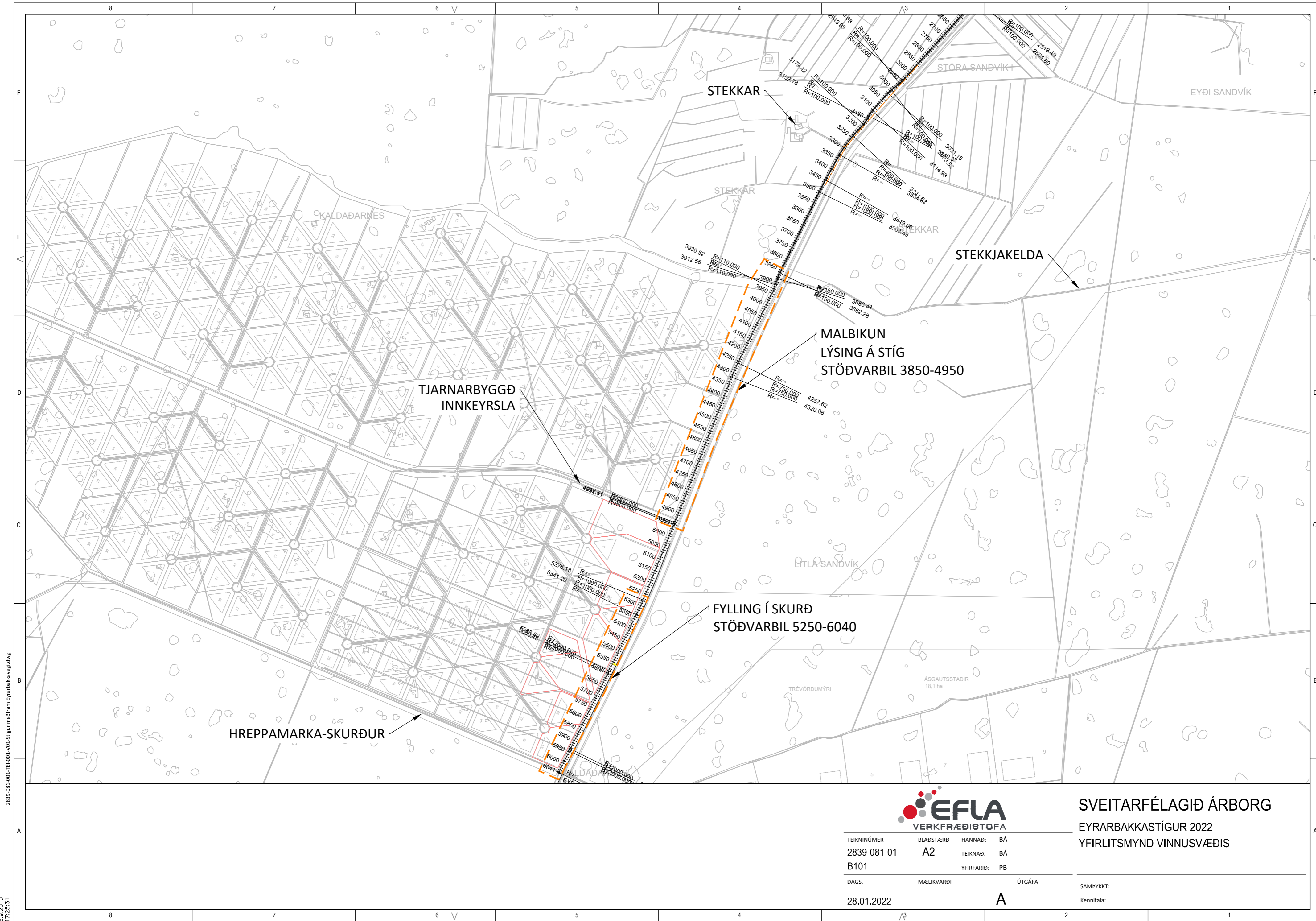
2839-093-05



Sveitarfélagið Árborg
Stígar í Árborg 2022
Teikningaskrá

2839-093-05

Nr.	Flokkur	Lýsing	Kvarði	Útgáfa	Dags
Gatnagerð og fráveita					
A101	Forsíða	Forsíða			
B101	Yfirlitsmynd	Eyrarbakkestígur 2022, yfirlitsmynd vinnusvæðis		Ú	28.1.2022
110	Grunnmynd - langsnið, kennisnið	Eyrarbakkestígur 2021, stöð 3880 - 4450	1:1000	Ú	28.1.2022
111	Grunnmynd - langsnið, kennisnið	Eyrarbakkestígur 2021, stöð 4450 - 4950	1:1000	Ú	28.1.2022
111	Grunnmynd - langsnið, kennisnið	Eyrarbakkestígur 2021, stöð 4450 - 4950	1:1000	Ú	28.1.2022
111	Grunnmynd - langsnið, kennisnið	Eyrarbakkestígur 2021, stöð 5750 - 6040	1:1000	Ú	28.1.2022
120	Grunnmynd, Snúningsplan, merkingar	Eyrarbakkestígur 2021, stöð 5750 - 6040	1:1000	Ú	28.1.2022
D101	Grunnmynd - langsnið, kennisnið	Göngustígur S3, Austurhólar st: 0-270	1:500	Ú	7.2.2022
D102	Grunnmynd - langsnið, kennisnið	Göngustígur S3, Austurhólar st:270-575	1:500	Ú	7.2.2022
D105	Grunnmynd - kennisnið	Göngustígur S1 og S2 tengistígur	1:2000	Ú	7.2.2022
D110	Grunnmynd - kennisnið	Göngustígur S5, Langholt - Íþróttavöllur	1:1000	Ú	7.2.2022
J101	Grunnmynd	Þóristún, gangstétt, niðurtektir og umferðamerki	1:250	Ú	10.2.2022
E101	Sérmyndir, kennisnið	Þóristún, grindverk og umferðamerki		Ú	10.2.2022
404	Götulýsing	Stígur með Eyrarbakkegi, grunnmynd 3850 - 4950	1:1000	Ú	14.2.2022
412	Götulýsing	Stígur með Eyrarbakkegi, kennisnið og einlín myndir		Ú	14.2.2022



2839-081-001-TEI-001-V01-Súgur meðfram Eyrarbakkaveggi.dwg

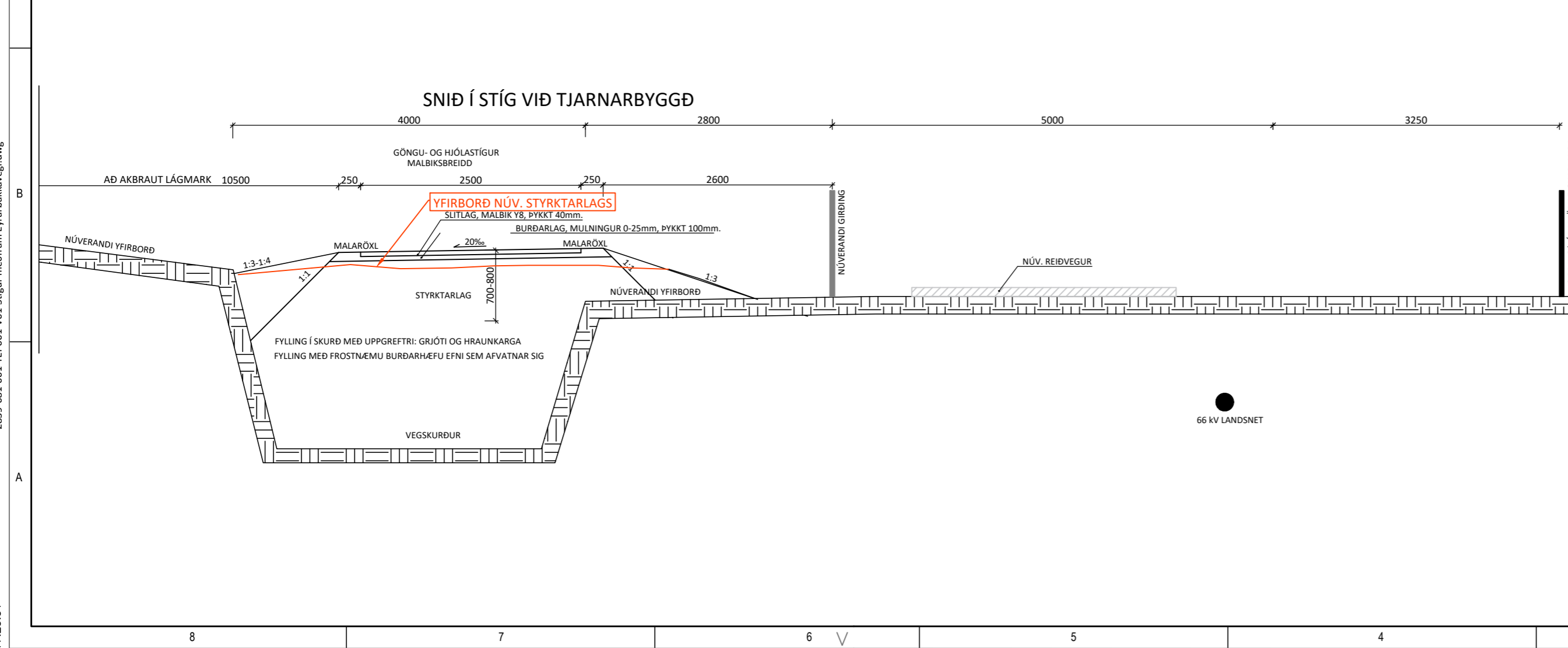

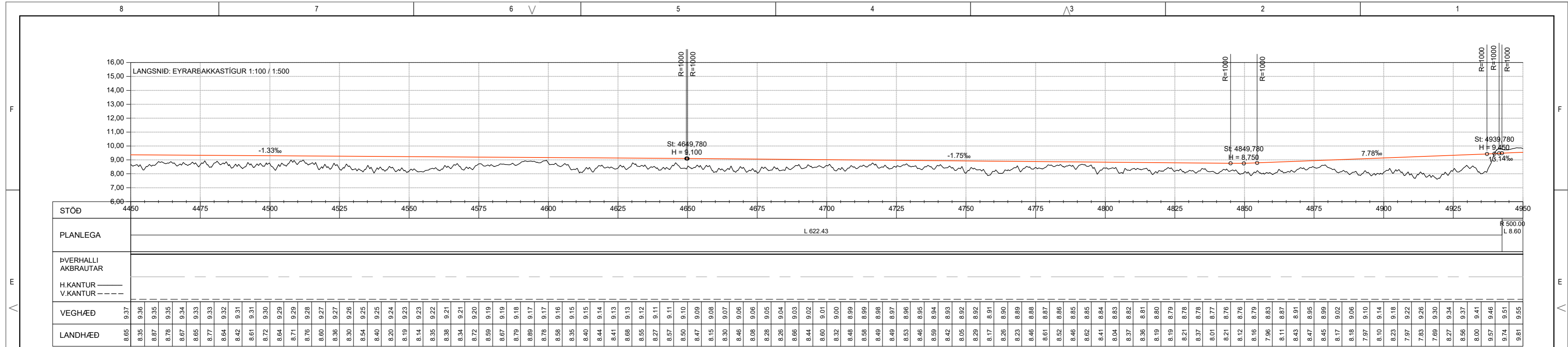
6.9.2010
17:25:31



SVEITARFÉLAGIÐ ÁRBORG
EYRARBAKKASTÍGUR 2022
YFIRLITSMYND VINNUSVÆDIS

TEIKNINÚMÉR	BLADSTÆRD	HANNAD:	BÁ
2839-081-01	A2	TEIKNAD:	BÁ
B101		YFIRFARID:	PB
DAGS.	MÆLIKVARDI	ÚTGÁFA	
28.01.2022		A	

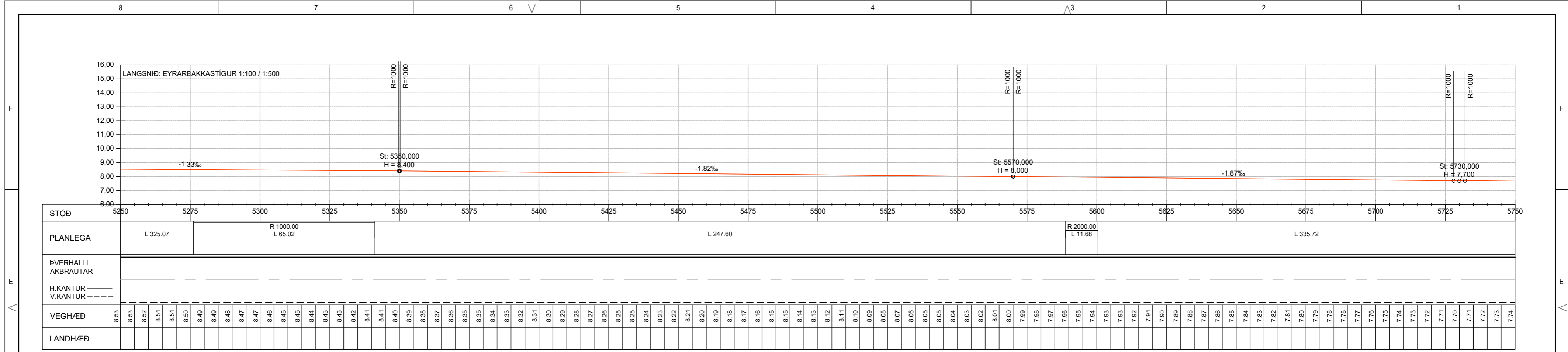
SAMPYKKT:
Kennitala:



SVEITARFÉLAGIÐ ÁRBORG
EYRARBÁKASTÍGUR 2021
GRUNNMYND, STÖÐ 4450 - 4950
KENNISNIÐ STÍGS

TEIKNINÚMÉR 2839-081-01 111	BLADSTÆRD A2	HANNAÐ: BÁ TEIKNAD: BÁ YFIRFARID: PB	ÚTGÁFA A
DAGS. 20.01.2022	MÆLIKVARDI 1:1000 1:40	SAMPYKKT: Kennitala:	

2839-081-001-TEI-001-V01-Stígur meðfram Eyrarykkavegi.dwg
6.9.2010 17:25:31





2839-081-001-TEI-001-V01-Súgur meðfram Eyrarbakkeggi.dwg

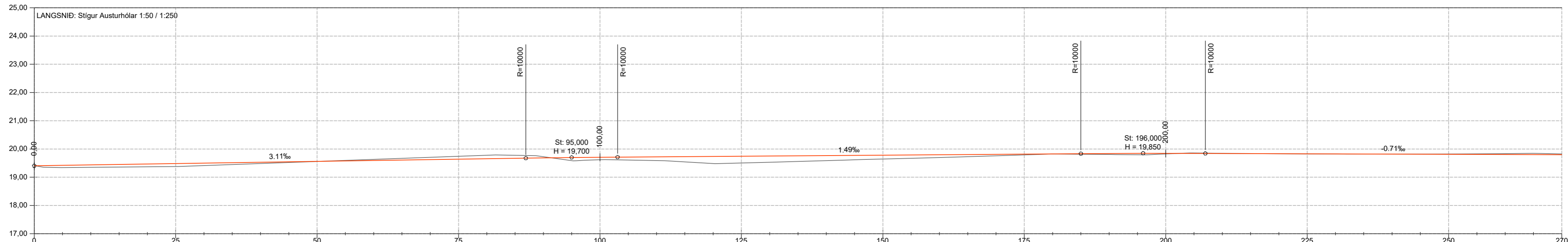
6.9.2010
17:25:31



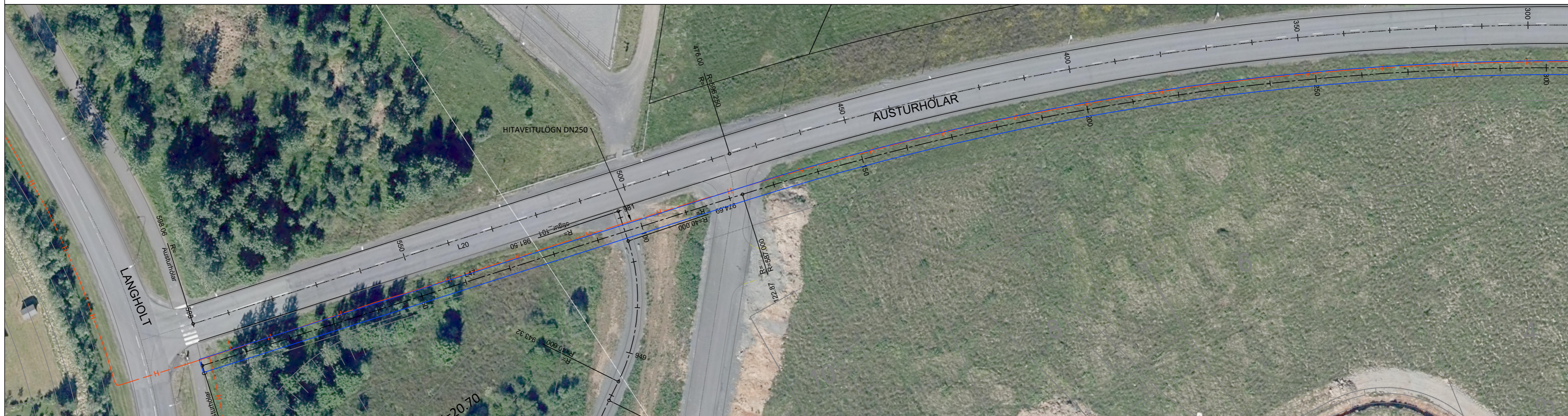
SVEITARFÉLAGIÐ ÁRBORG
EYRARBAKKASTÍGUR 2022
GRUNNMYND, SNÚNINGSPILAN
MERKINGAR

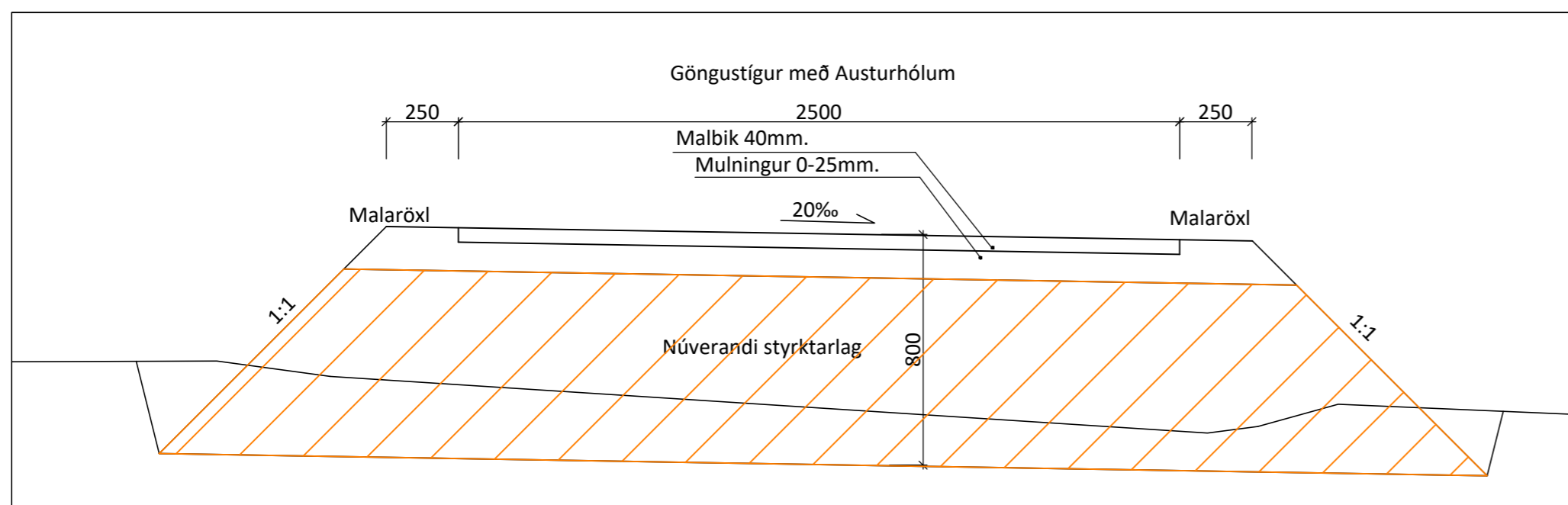
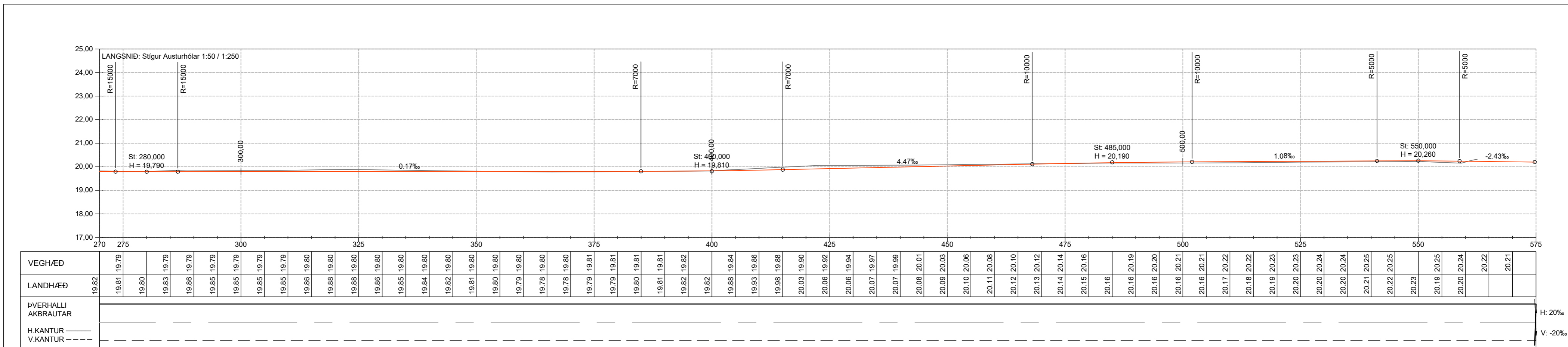
TEIKNINÚMÉR	BLADSTÆRD	HANNAÐ:	BÁ	--
2839-081-01	A2	TEIKNAD:	BÁ	
120		YFIRFARID:	PB	
DAGS.	MÆLIKVARDI	ÚTGÁFA		
28.01.2022	1:1000	Ú		

SAMPYKKT:
Kennitala:



VEGHÆÐ	19.40	19.34	19.42	19.35	19.44	19.36	19.45	19.37	19.47	19.38	19.48	19.41	19.50	19.45	19.51	19.49	19.53	19.52	19.54	19.56	19.56	19.60	19.56	19.63	19.59	19.67	19.61	19.70	19.62	19.74	19.64	19.78	19.65	19.78	19.67	19.73	19.68	19.59	19.62	19.71	19.61	19.71	19.59	19.72	19.54	19.73	19.49	19.74	19.50	19.74	19.53	19.75	19.56	19.76	19.59	19.77	19.62	19.77	19.65	19.76	19.67	19.79	19.70	19.80	19.73	19.80	19.76	19.81	19.79	19.82	19.82	19.83	19.81	19.83	19.82	19.83	19.82	19.83	19.82	19.82	19.82	19.81	19.82	19.81	19.83	19.81	19.84	19.80	19.84	19.80	19.82
LANDHÆÐ	19.40	19.34	19.42	19.35	19.44	19.36	19.45	19.37	19.47	19.38	19.48	19.41	19.50	19.45	19.51	19.49	19.53	19.52	19.54	19.56	19.56	19.60	19.56	19.63	19.59	19.67	19.61	19.70	19.62	19.74	19.64	19.78	19.65	19.78	19.67	19.73	19.68	19.59	19.62	19.71	19.61	19.71	19.59	19.72	19.54	19.73	19.49	19.74	19.50	19.74	19.53	19.75	19.56	19.76	19.59	19.77	19.62	19.77	19.65	19.76	19.67	19.79	19.70	19.80	19.73	19.80	19.76	19.81	19.79	19.82	19.82	19.83	19.81	19.83	19.82	19.83	19.82	19.83	19.82	19.82	19.82	19.81	19.82	19.81	19.83	19.81	19.84	19.80	19.84	19.80	19.82
ÞVERHALLI AKBRAUTAR	H: 20‰																														V: -20.00‰																														H: 20.00‰																														
H.KANTUR	-----																														-----																														-----																														
V.KANTUR	-----																														-----																														-----																														





Sveitarfélagið Árborg



TEIKNINÚMÉR
2839-093-05
D102

BLADSTÆRD
A2

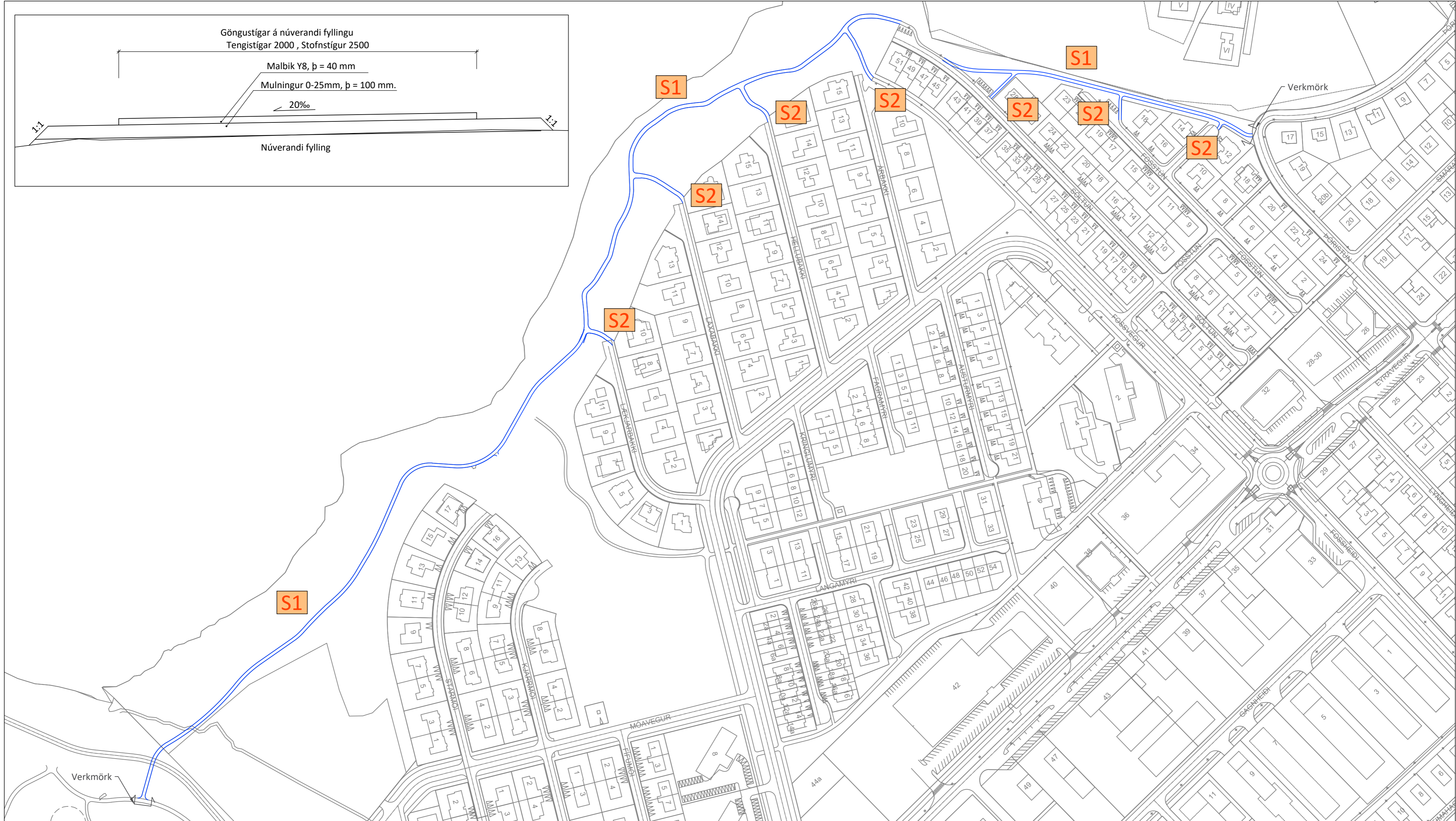
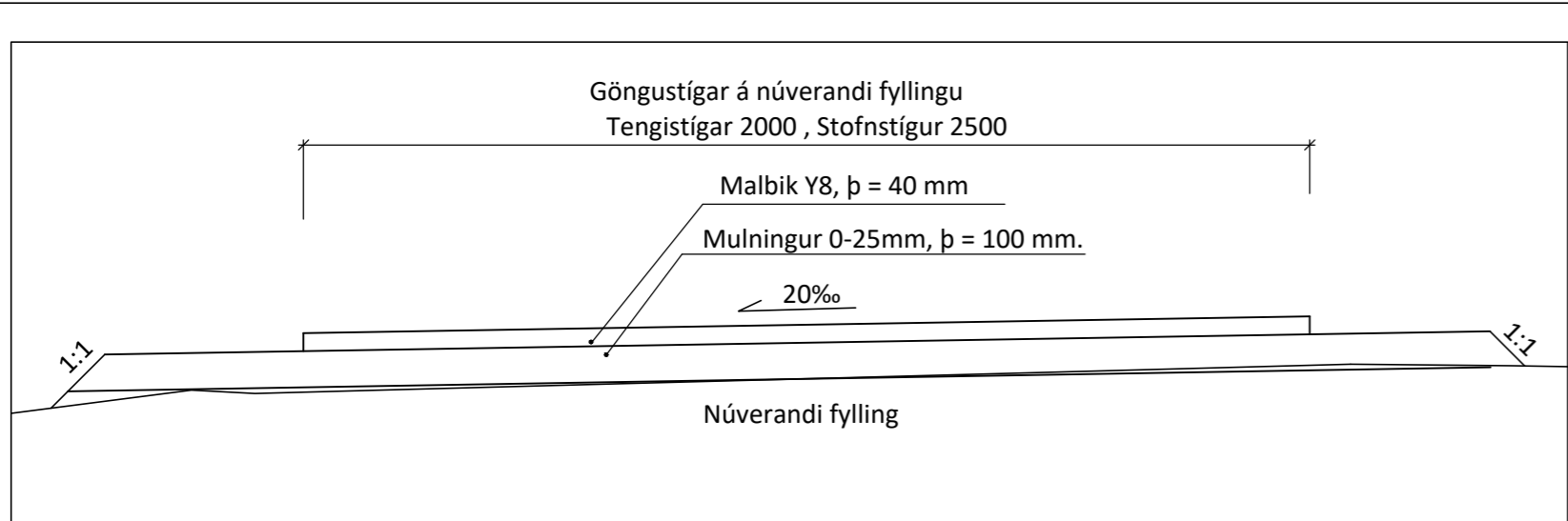
HANNAD: BÁ
TEIKNAD: BÁ
YFIRFARID: SRU

Stígur í Árborg 2022
Göngustígur S3
Stígur með Austurhólum, St 270 - 575

DAGS.
07.02.2022

MÆLIKVARDI
1:600

ÚTGÁFA
Ú



Göngustígur S1
 Stofnstígur (1220m) B=2,5m
 F=3050m²

Göngustígur S2 tengistígur
 Tengistígur (205m) B=2,0m
 F=410m²



Sveitarfélagið Árborg



TEIKNINÚMÉR
 2839-093-05
 D105

BLADSTÆRD
 A2

HANNAÐ: BÁ
 TEIKNAD: BÁ
 YFIRFARID: SRU

Stígur í Árborg 2022
 Göngustígur S1 og S2 tengistígur
 Yfirlitsmynd

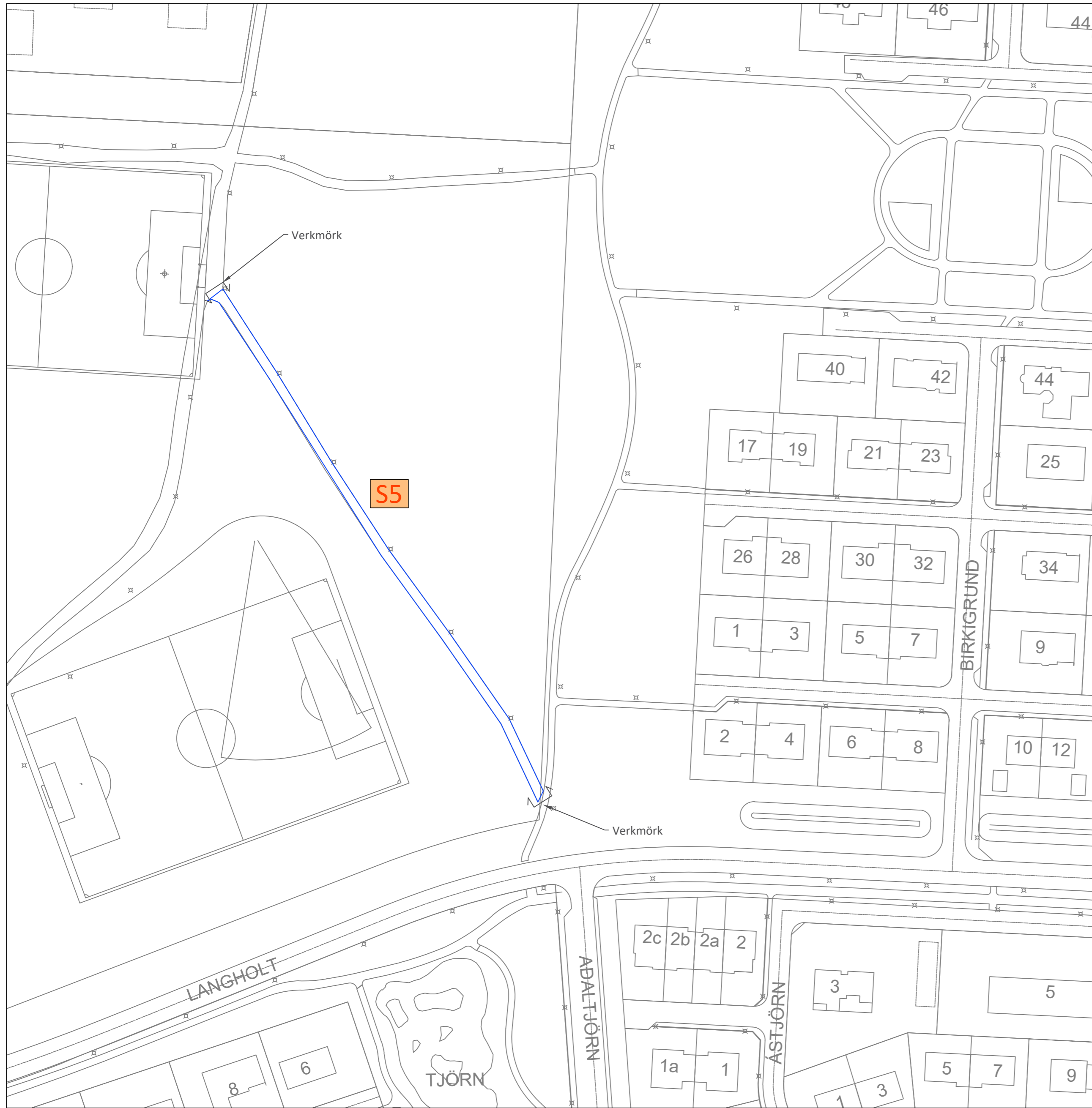
DAGS.
 07.02.2022

MÆLIKVARDI
 1:2000

ÚTGAFA
 Ú

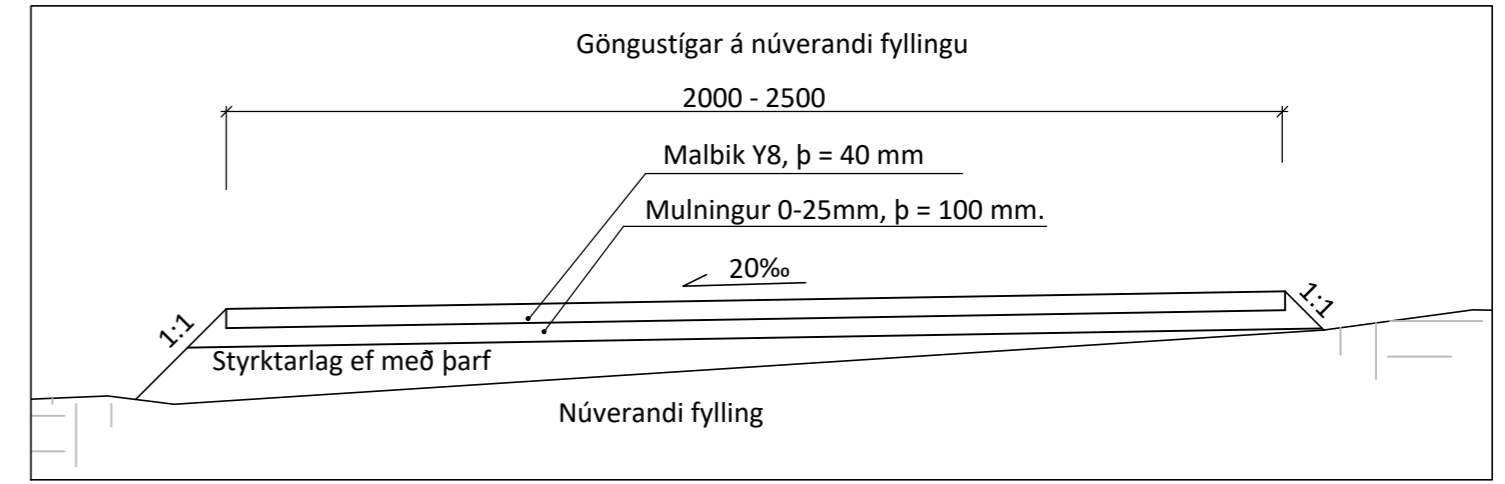
ÚTG.	DAGS.	ÚTGÁFUERILL	HANNAÐ TEIKN. YFIRF.
-	-	-	-
-	-	-	-
-	-	-	-
-	-	-	-

7.2.2022 14:36:05 O:\A\Árborg_2839\093_Göngustígur og göngustígur í Árborg\05_Göngustígur_2022\09 Teikningar\2839-093-05-TEI-001-V02-GÖNGUSTÍGAR 2022.dwg



S5

Göngustígur S5
Langholt - Íþróttavöllur (190m) B=2,5m
F=475m²



ÚTG.	DAGS.	ÚTGÁFUFERILL	HANNAD	TEIKN.	YFIRF.
-	-	-	-	-	-
-	-	-	-	-	-
-	-	-	-	-	-
-	-	-	-	-	-

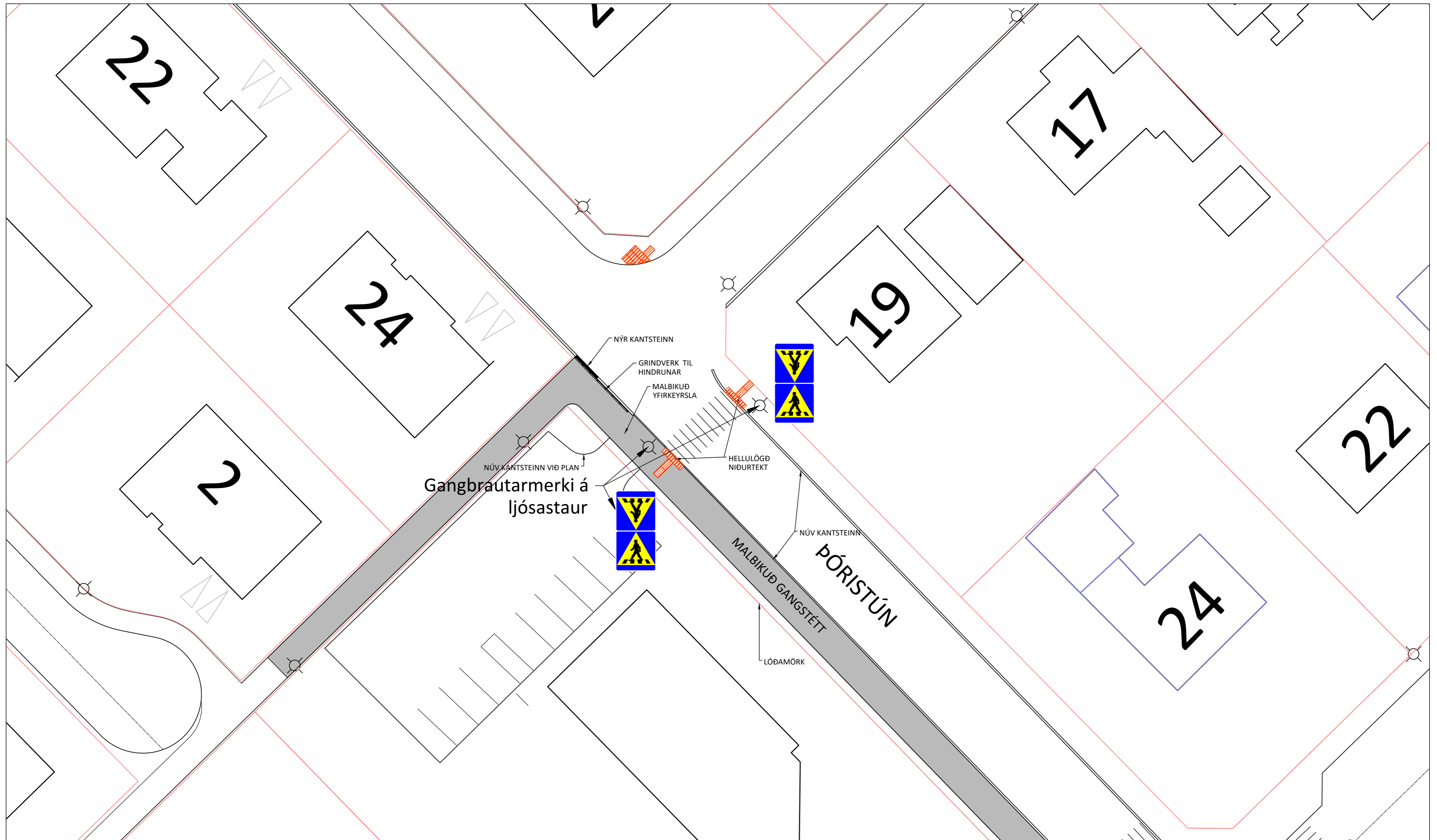


Sveitarfélagið Árborg



TEIKNINÚMÉR	BLADSTÆRD	HANNAD:	BÁ
2839-093-05	A2	TEIKNAD:	BÁ
D110		YFIRFARID:	BÁ
DAGS.	MÆLIKVARDI	ÚTGÁFA	
07.02.2022	1:1000	Ú	

Stígur í Árborg 2022
Göngustígur S5
Langholt - Íþróttavöllur

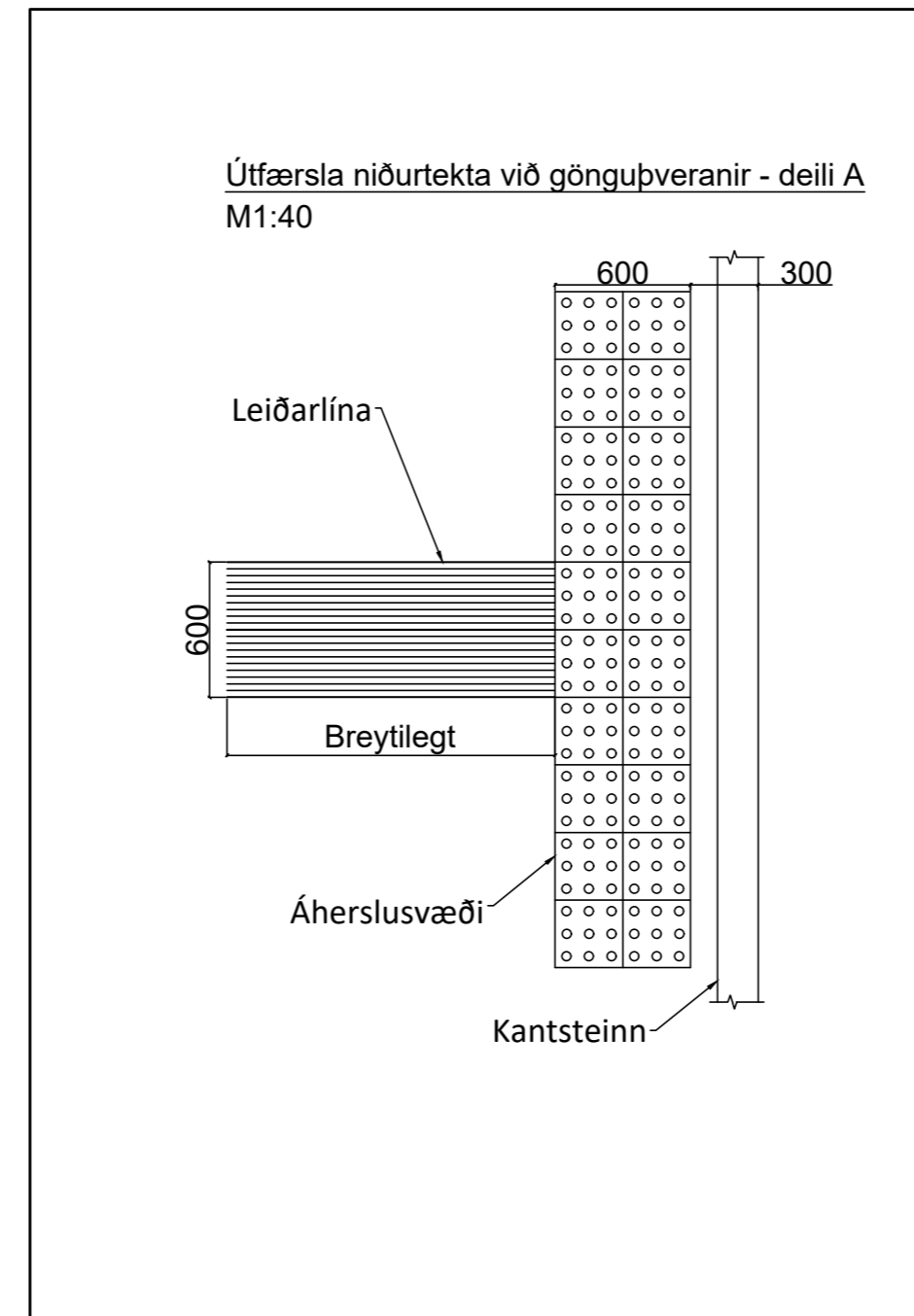
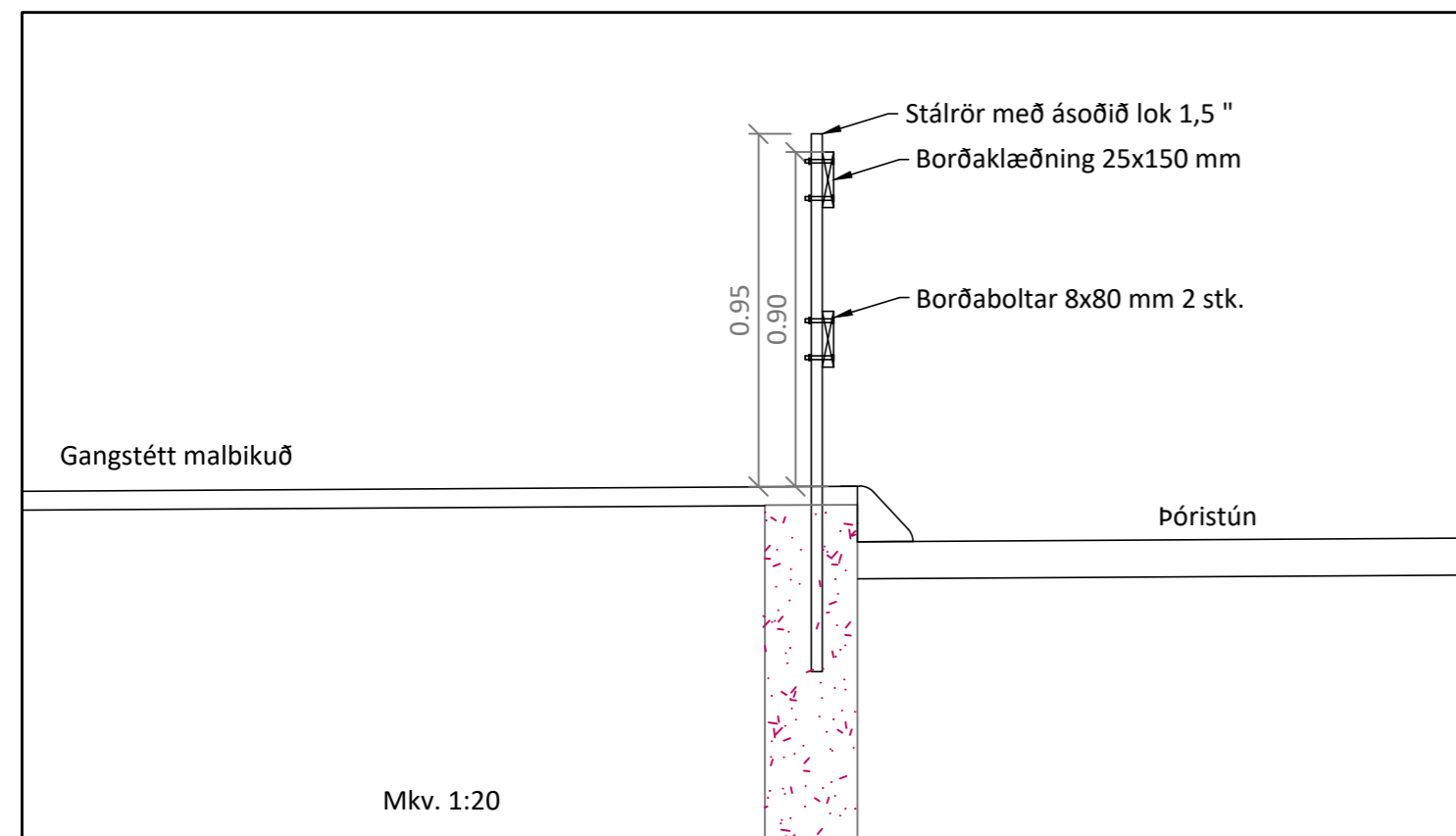
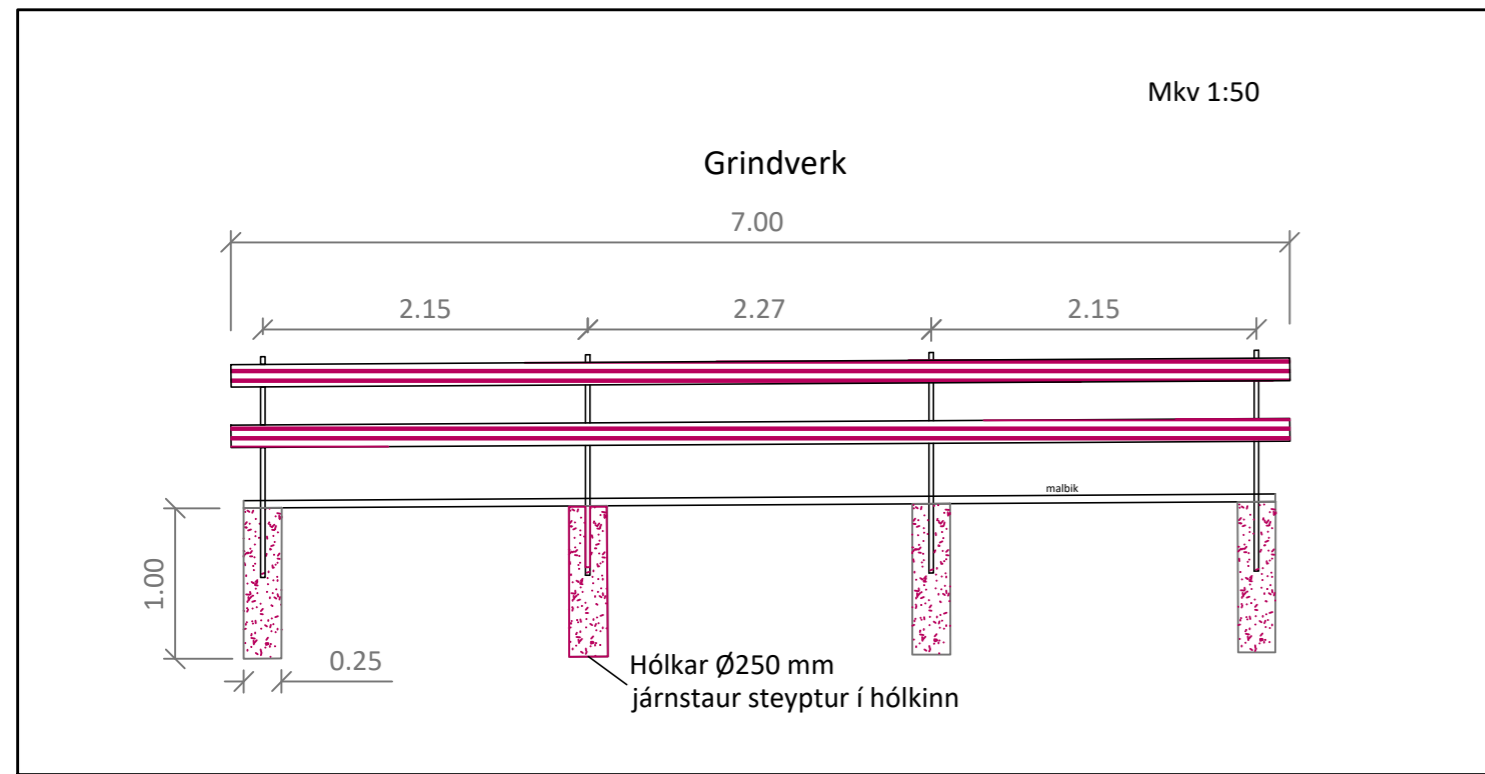


Sveitarfélagið Árborg



TEIKNINÚMÉR	BLADSTÆRD	HANNAÐ:	BÁ
2839-093-05	A2	TEIKNAD:	BÁ/MÓ
J101		YFIRFARID:	SRU
DAGS.	MÆLIKVARDI	ÚTGÁFA	
10.02.2022	1:250	Ú	

Stígar í Árborg 2022
 Þóristún, grunnmynd
 Gangstétt, niðurtektir og umferðamerki



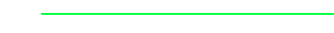
Skýringar



Dropahellur og Stefnuhellur



Kantsteinn



Malbikskantur og hellubrún



Gangbraut D02.11



TEIKNINÚMÉR
2839-093-05
E101

BLADSTÆRD
A2

HANNAD: BÁ
TEIKNAD: BÁ/MÓ
YFIRFARIÐ: SRU

DAGS:
10.02.2022

MÆLIKVARÐI


ÚTGÁFA

Ú

Sveitarfélagið Árborg



Stígar í Árborg 2022
Póristún, kennisnið og sérmyndir
Grindverk og umferðarmerki



2839-081-001-TEI-400-V01-Götulýsing.dwg
6.9.2010 17:25:31

Skýringar: Rafmagn

- | | | | |
|--|---------------------------|--|----------------------------------|
| | 5m stólpi | | Langmúffa |
| | 6,3m stólpi | | Strengur ótengdur í stólpa (rof) |
| | 8m stólpi | | Fjarlæging/færsla á núv. streng |
| | Núverandi stólpi | | Nýr götuljósastr. 5x10q Cu |
| | Stólpi tekinn niður | | Heimtaug |
| | Mælaskápur f. götulýsingu | | Rör ø110mm |
| | Spennistöð | | |

ÚTG.	DAGS.	ÚTGÁFUERILL	HANNAÐ TEIKN. YFIRF.
-	-	-	-
-	-	-	-
-	-	-	-
-	-	-	-

TEIKNINÚMÉR: 2839-081
404
DAGS.: 14.02.2022

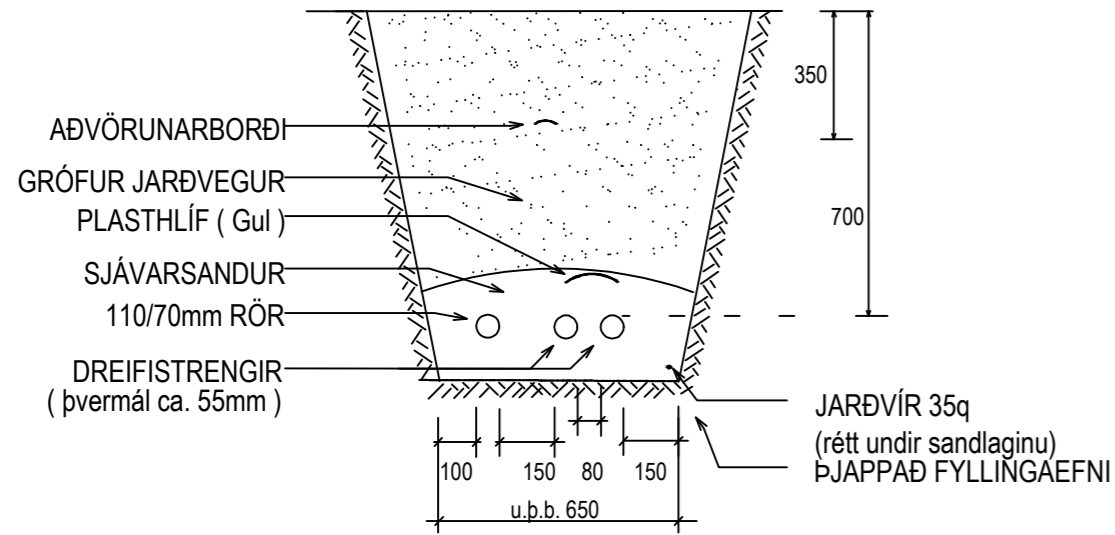
BLADSTÆRD: A2
MÆLIKVARÐI: 1:1000

HANNAÐ: JTH
TEIKNAD: JTH
YFIRFARIÐ: BÁ
ÚTGÁFA: Ú

SVEITARFÉLAGIÐ ÁRBORG
Götulýsing
Stígur með Eyrarbakkegi
Grunnmynd, Stöð 3850 - 4950

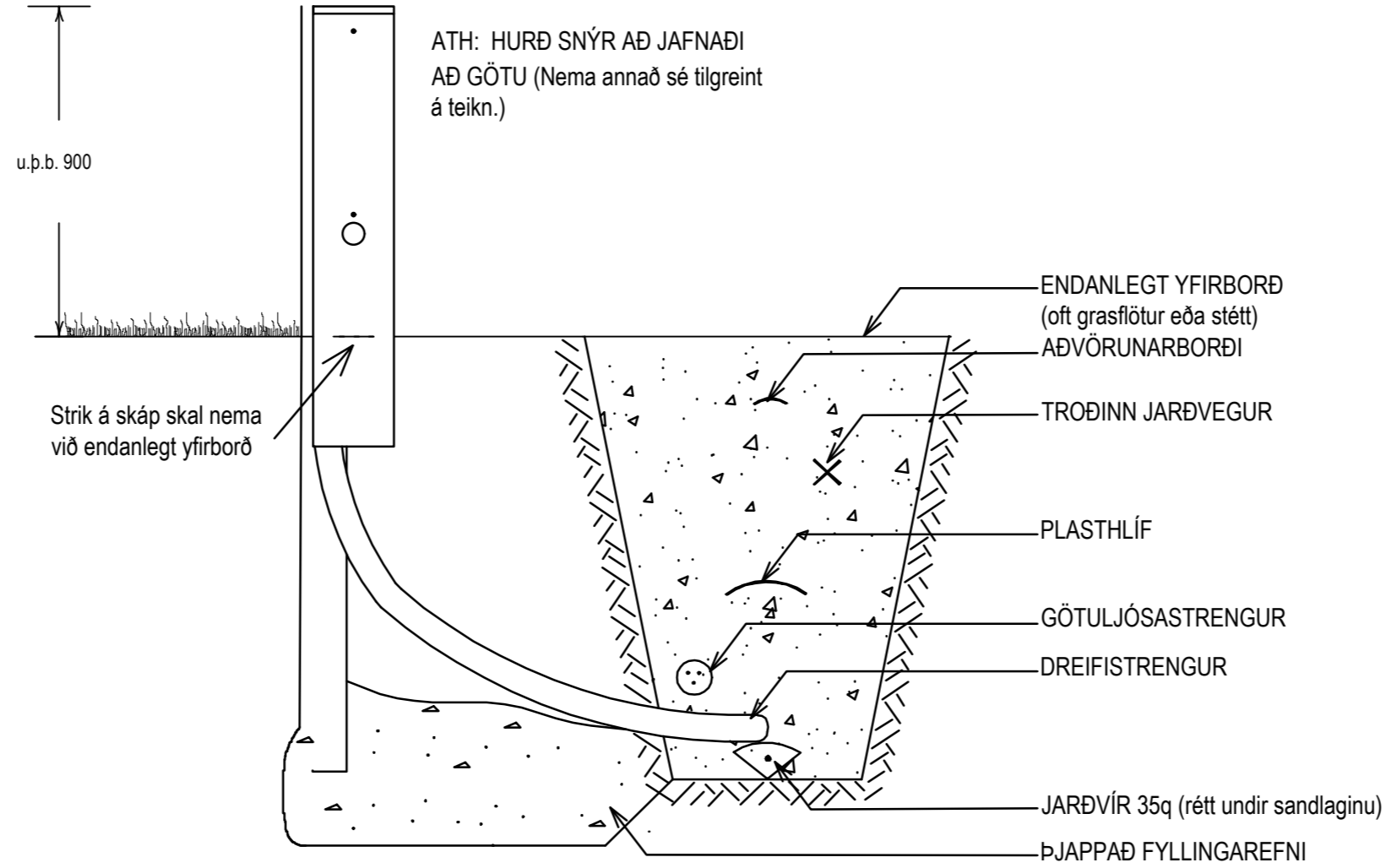
SAMPYKKT:
Kennitala:

Snið dreifistrengir (0,4kV) og rör

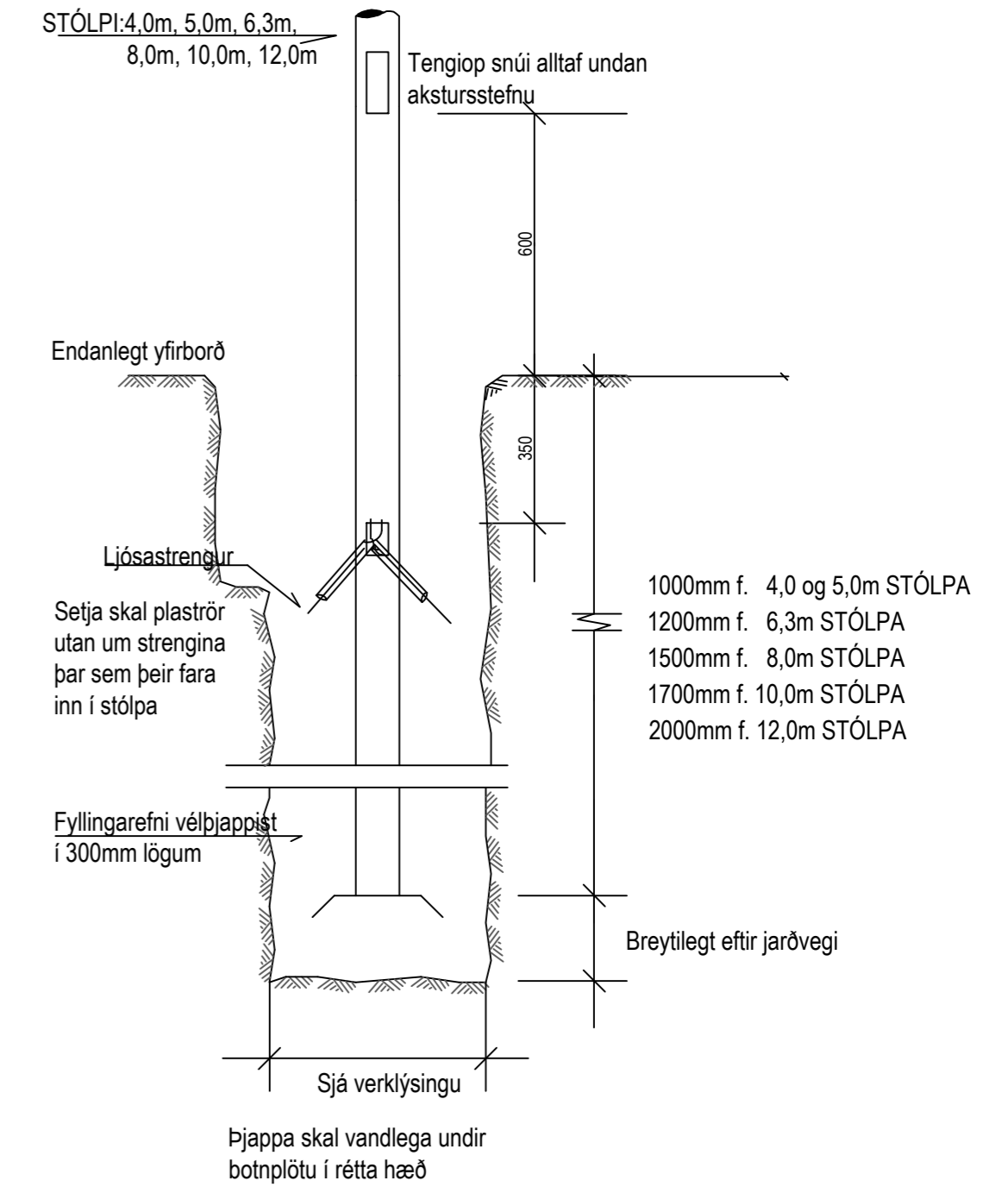


Sjávarsandur minnst 100mm yfir og undir strengi og til skurðarbarma. Dýpt skurðar u.þ.b 850mm

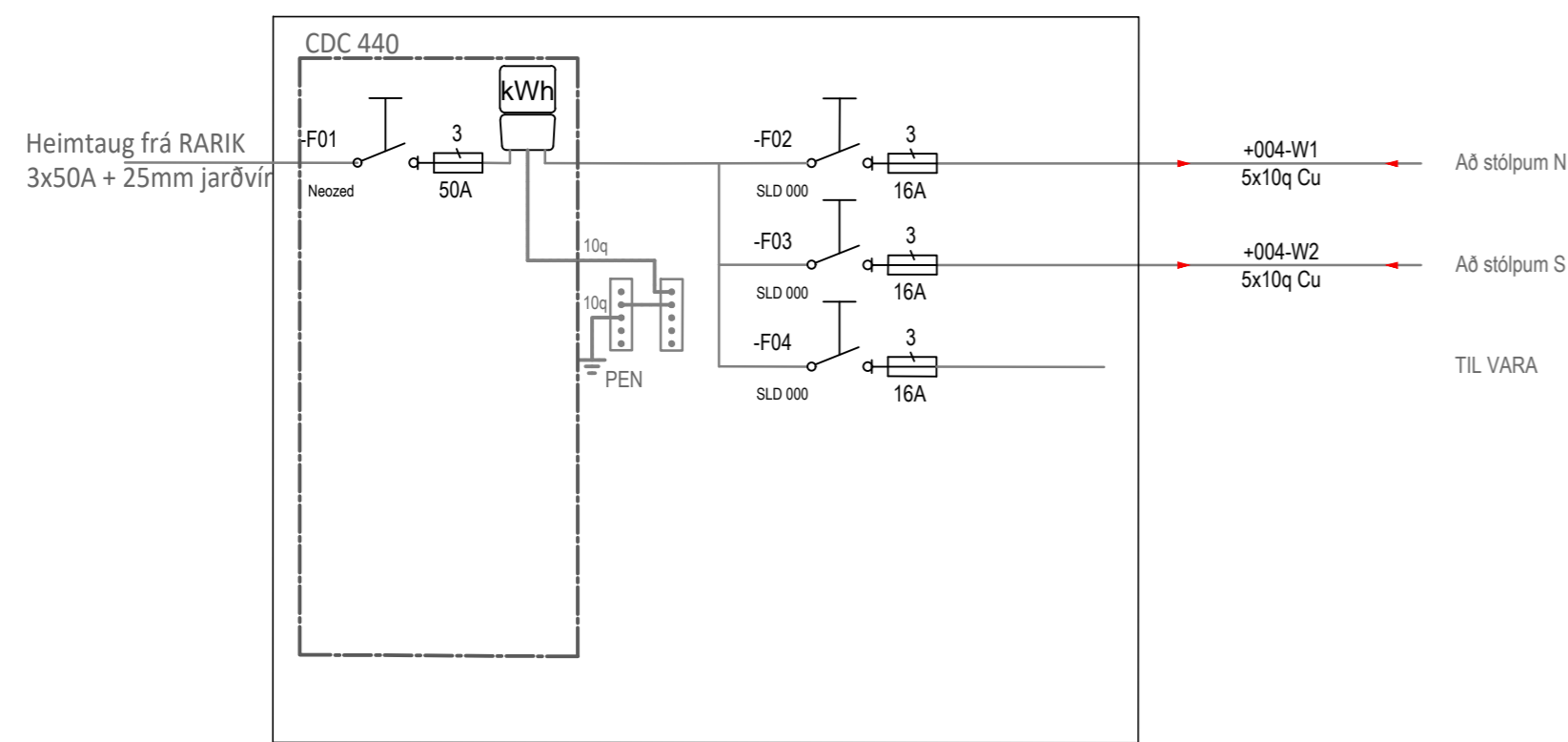
Snið tengiskápur



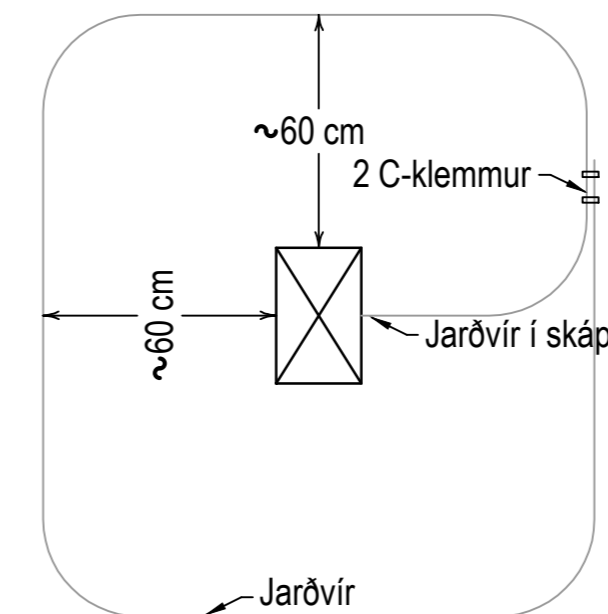
Snið ljósaastólpi



Varskápur 004

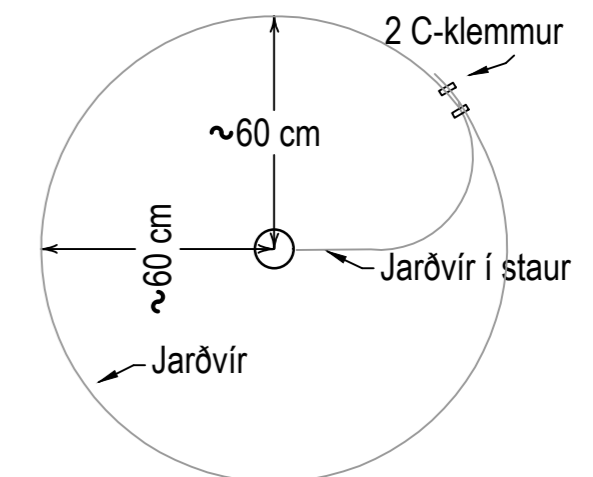


Spennujöfnun götusk.

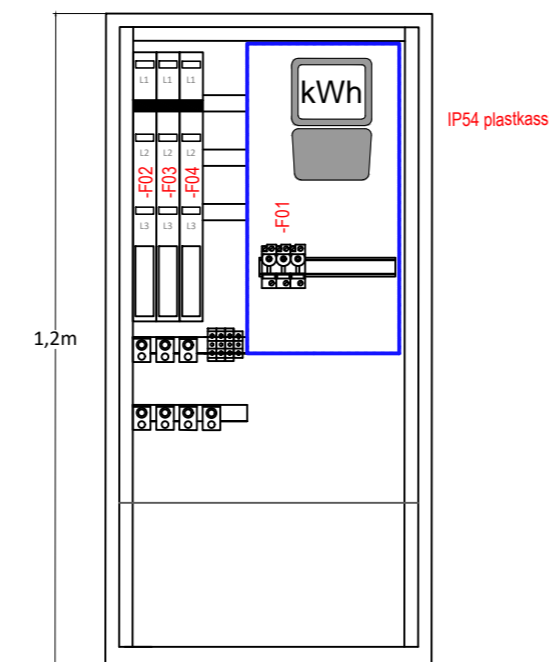


Leggja skal 1x25q spennujöfnunarskauf umhverfis skápinn. Dýpt 30 cm og 60 cm út frá skápnum.

Spennujöfnun ljósaastólpa



Leggja skal 1x25q spennujöfnunarskauf umhverfis stólpann. Dýpt 30 cm og 60 cm út frá stólpa.



ÚTG. DAGS. ÚTGÁFUFRILL HANNAÐ TEIKN. YFIRF.



TEIKNINÚMÉR 2839-081 412

BLADSTÆRD A2

HANNAÐ: JTh

TEIKNAD: JTh

YFIRFARIÐ: BÁ

DAGS. 14.02.2022

MÆLIKVARÐI enginn

ÚTGÁFA Ú

SVEITARFÉLAGIÐ ÁRBORG

Götulýsing
Stígur með Eyrarbakkegi
Kennisnið og einlínunmyndir

SAMPYKKT:
Kennitala: